

Sources: Esri, HERE, Garmin, Intermap, increment P Corp., GEBCO, USGS, FAO, NPS, NRCAN, GeoBase, IGN, Kadaster NL, Ordnance Survey, Esri Japan, METI, Esri China (Hong Kong), (c) OpenStreetMap contributors, and the GIS User Community

**Dijkvakken**

- Scheidingslijnen
- Dijkvakken

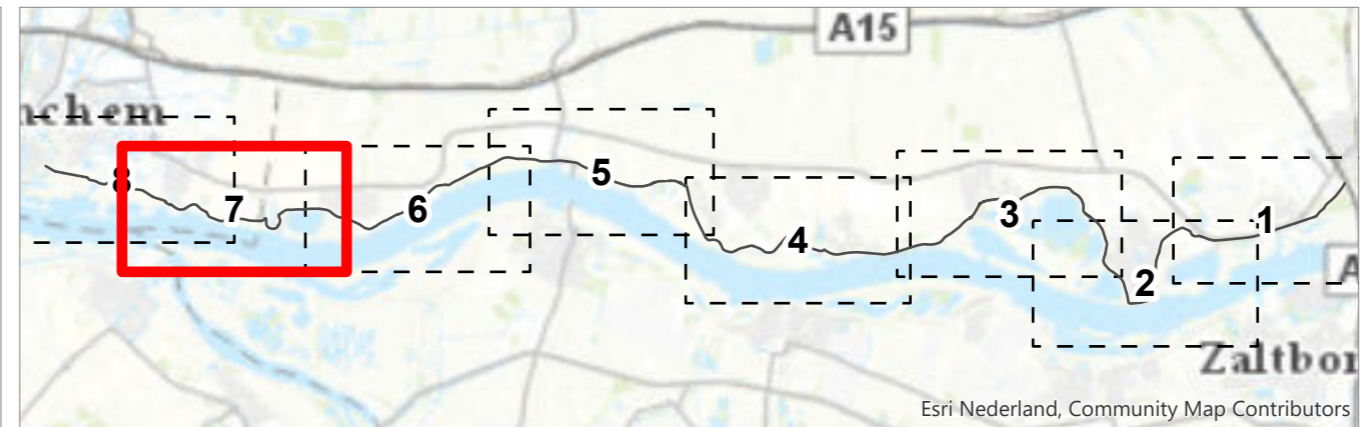
**Kapvergunningplichtige bomen**

- Gemeente West-Betuwe

**Gemeente Gorinchem**

type

- ★ Beeldbepalende bomengroep met diverse soorten
- Monumentale boom
- Houtopstanden Boswet



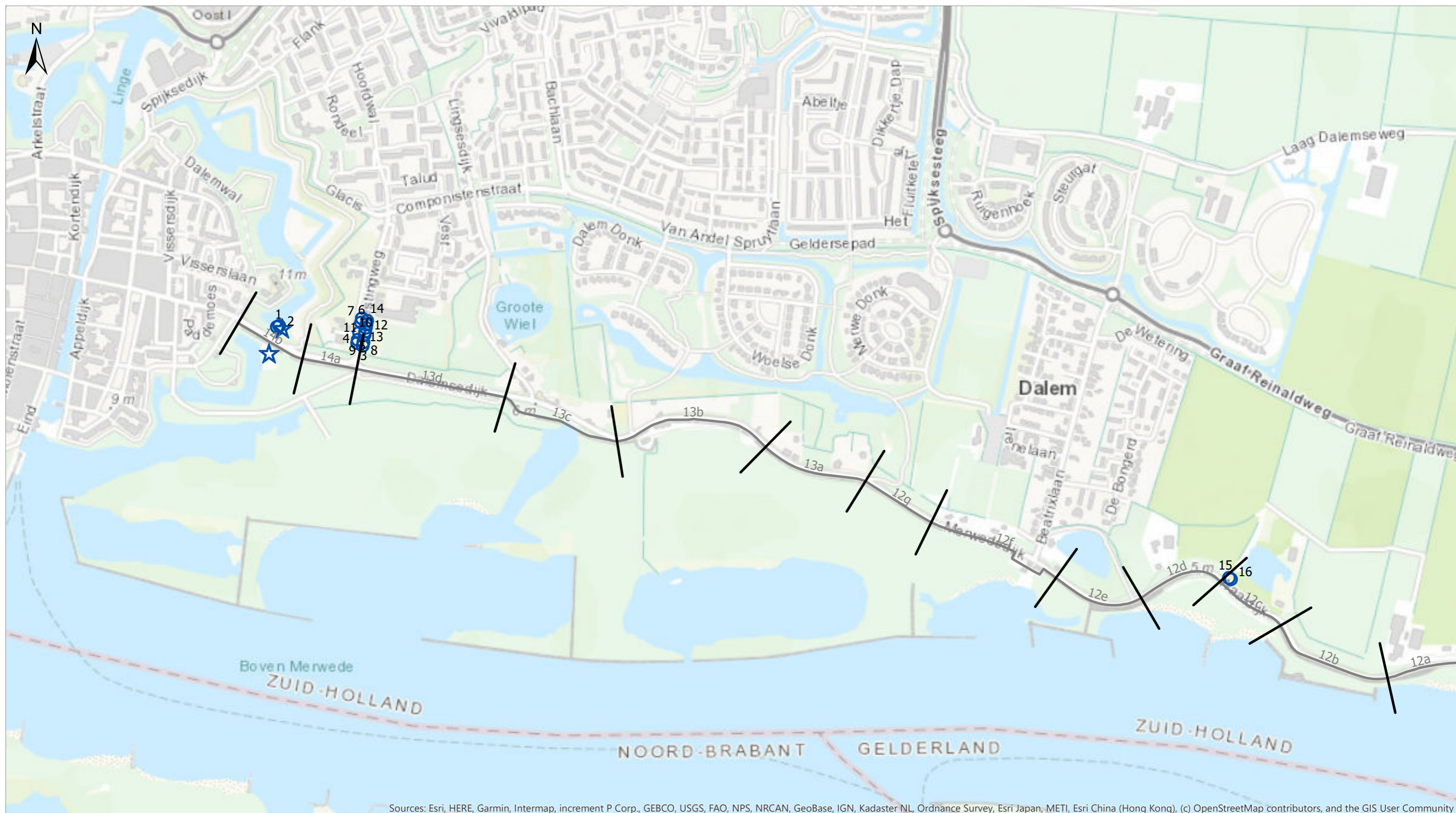
**Titel**  
Kaartbijlage 28 - kapvergunning

**Kaartblad** 7/8      **Datum** 3/30/2020      **Schaal** 1:8,000

**GraafReinaldalliantie**

Esri Nederland, Community Map Contributors





Sources: Esri, HERE, Garmin, Intermap, increment P Corp., GEBCO, USGS, FAO, NPS, NRCAN, GeoBase, IGN, Kadaster NL, Ordnance Survey, Esri Japan, METI, Esri China (Hong Kong), (c) OpenStreetMap contributors, and the GIS User Community

**Dijkvakken**

- Scheidingslijnen
- Dijkvakken

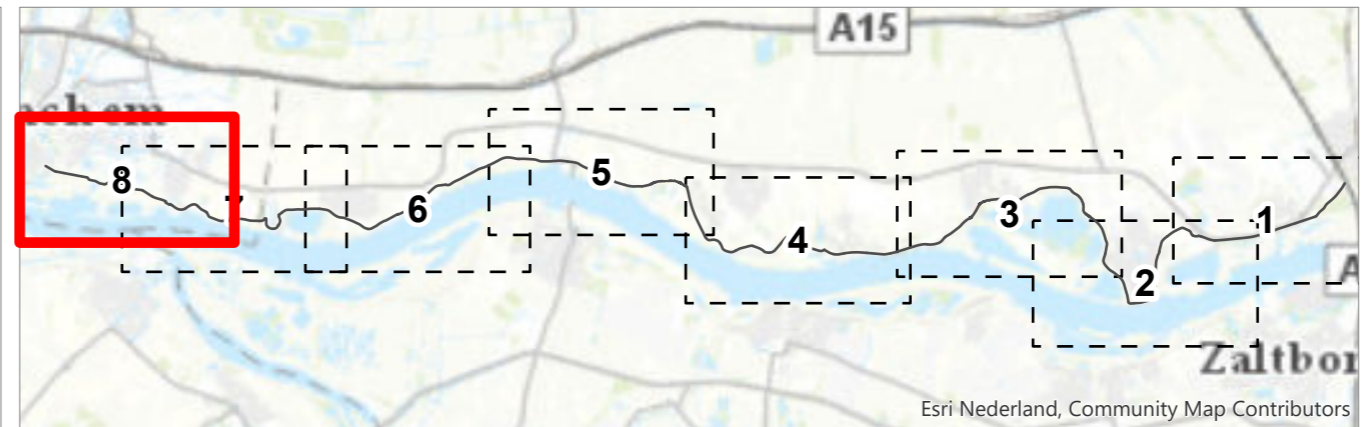
**Kapvergunningplichtige bomen**

- Gemeente West-Betuwe

**Gemeente Gorinchem**

type

- ★ Beeldbepalende bomengroep met diverse soorten
- Monumentale boom
- Houtopstanden Boswet



**Titel**  
Kaartbijlage 28 - kapvergunning

**Kaartblad** 8/8      **Datum** 3/30/2020      **Schaal** 1:8,000

**GraafReinaldalliantie**

Esri Nederland, Community Map Contributors